

TERVETULOAA
MUKAAN!

Peltotukihakukoulutukset
KAINUU 2024

HYBRIDI



Klikkaa kuvaa

Video: Korpelan Maito on maitotila Suomussalmella.
Maatilarittäjä Ossi Heikkinen kertoo kokemuksista
viljelijätukien hausta ennen ja nyt.



RUOKAVIRASTO
Livsmedelsverket • Finnish Food Authority

Tukijärjestelmän hyödyntäminen tilalla

Jari Korhonen, Lassi Keränen
Sotkamon YTA, Vaara-Kainuun YTA

Kainuun peltotukihakukoulutus kevät 2024



RUOKAVIRASTO
Livsmedelsverket • Finnish Food Authority

Miksi tilakohtainen suunnittelu on tärkeää?

Yhteisen maatalouspolitiikan tavoitteet



- Ruoantuotanto
- Viljelijän tulotason vakauttaminen
- Ilmasto- ja ympäristötavoitteet
- Elintarviketurvallisuus
- Eläinten hyvinvointi
- Maaseutualueiden elinvoiman edistäminen



Monipuolinen järjestelmä

- Tuet pitävät sisällään lukuisia **järjestelmiä** ja **toimenpiteitä**
 - 4 ekojärjestelmää
 - 18 ympäristösitoumuksen toimenpidettä
 - 3 ympäristösopimusvaihtoehtoa
- Järjestelmät ja toimenpiteet
 - Ohjaavat viljelytoimia, jotka
 - tukevat tilan tuotantotavoitteita ja
 - parantavat tilan tuottavuutta lyhyellä ja pitkällä aikavälillä.
- Toimitaanko tilalla näin? Tukeeko tukihakemus tilan tavoitteita?
- Kysymys on tilan kokonaistuotosta ei niinkään tukieuroista.



Viljelijöiden palaute

- Edistyneimmät tilat hyödyntävät järjestelmää laajasti
 - Kannattavuuden parantamiseksi
 - Jakaakseen riskejä
 - Kehittääkseen osaamistaan
- Viljelyn ja tilan kehittäminen tulee ennen tukien optimointia
 - Monesti tuetkin kohdistuvat onnistuneesti, eivät aina → järjestelmä voisi olla onnistuneempikin.
- ”Pitää ajatella pellon kautta”
- ”Viljelykokeilujen riskit kannattavat pitkän päälle”
 - Pellonpiennarpäivät!



Monta näkökulmaa

- Samat ratkaisut eivät ole kaikille hyviä.
- Mahdollisuuksia myös pienemmille tiloille.
- Menestyminen vaatii tilakohtaisia valintoja, **johtajuutta** muussakin kuin tukisuunnittelussa.
- Osaamistaan ja mahdollisuuksiaan ei kannata vähätellä.

Isoja kysymyksiä

- Kuka ruokkii maapallon väestön?
- Mikä on Suomen ja Kainuun maataloudessa vahvuutta pitemmän päälle?
- Mikä on kestävää?



RUOKAVIRASTO
Livsmedelsverket • Finnish Food Authority

Yleistä tukihausta

Anita Karjalainen

Janne Ylijoki

Kainuun peltotukihakukoulutus kevät 2024

Huhtikuu 2024



Esityksen sisältö

- Tukihaun aikataulut ja haettavat tuet
 - Vuokrasopimukset
 - Peruslohkomuutokset
 - Korvauskelpoisuus
 - Muutosmahdollisuudet tukihaussa
-
- [Peltotukien hakuopas 2024 - Ruokavirasto](#)



RUOKAVIRASTO
Livsmedelsverket • Finnish Food Authority

Tukihaun aikataulut

Haettavat tuet



Peltotukihaun aikataulu

- Peruslohkomuutokset 10.4.-18.6.2024
- Peltotukien haku **toukokuun alku**-18.6.2024




Viljelytoimenpiteiden toteuttaminen

Esimerkiksi:

- Kylvä viimeistään 30.6.
- Nurmen niitto, laidunnus tai korjuu viimeistään 15.9.
- Säilytä kasvustot tukiehtojen mukaisesti

Selvityspyyntöihin vastaaminen

- Kuvien ottaminen Vipu-mobiililla 31.7.-2.10.



- Rajakorjausten selvityspyynnöt tukihaun päättymisen jälkeen



Peltotukien haku 2024



- Peltotukia voi hakea vain sähköisesti Vipu-palvelussa
 - perustulotuki
 - luonnonhaittakorvaus
 - uudelleenjakotulotuki
 - ekojärjestelmätuki
 - ympäristökorvaus
 - myös sitoumuksen haku
 - luonnonmukaisen tuotannon korvaus
 - myös sitoumuksen haku
 - nuorten viljelijöiden tulotuki
 - erikoiskasvipalkkio
 - kansalliset peltotuet
 - yleinen hehtaarituki
 - pohjoinen hehtaarituki
 - nuorten viljelijöiden tuki
 - ympäristösopimukset
 - kosteikkojen hoitosopimus
 - myös sitoumuksen haku
 - maatalousluonnon ja maiseman hoitosopimus
 - myös sitoumuksen haku
 - alkuperäiskasvien ylläpitosopimus
- Hakijalla pitää olla asiointioikeudet Vipu-palveluun. Jos tuenhakija ei itse hae itse tukia sähköisesti, hän voi valtuuttaa jonkun muun tekemään hakemuksen. [Neuvojan valtuuttaminen Vipu-palvelussa](#) (Youtube).

Maataloustoiminta



- Vaatimus vaihtelee sen mukaan, mikä kasvi lohkolle ilmoitettu
 - Kasvusto perustettava 30.6. mennessä 
 - Pyri tuottamaan korjuu- ja markkinakelpoinen sato
 - Tee tavanomaiset viljelytoimet, lannoita ja huolehdi kasvinsuojelusta
- Heinä- ja muiden nurmirehukasvustojen sato on **sato korjattava**, laidunnettava, niitettävä tai kasvusto uusittava viimeistään **15.9.** 
 - Rehunurmet, **ruokohelpi, luonnonlaitumet ja muut nurmet**



RUOKAVIRASTO
Livsmedelsverket • Finnish Food Authority

Vuokrasopimukset



Maatalousmaan hallinta

- Peruslohkojen, joille haetaan tukea, pitää olla tuenhakijan hallinnassa (omistus tai vuokraus).
- EU-rahoitteisten tukien ehtona on, että lohkot ovat hallinnassa viimeisenä tukihakupäivänä (18.6.2024).
- C-alueen kansallisia tukia hakiessa (yleinen ha-tuki, pohjoinen ha-tuki, nuorten viljelijöiden tuki), peltojen tulee olla hallinnassa viimeisestä tukihakupäivästä hallinnolliseen kasvukauden päättymiseen, joka on 15.9.



Kirjallinen/suullinen vuokrasopimus

- Maanvuokralaissa (258/1966) säädetään maanvuokrasopimuksista.
- Maatalousmaa, jolla ei ole maatalouden harjoittamiseen tarvittavia asuin- ja talousrakennuksia tai jolla ne ovat tähän tarkoitukseen riittämättömät, voidaan antaa vuokralle enintään 20 vuoden määräajaksi pääasiallisesti maatalouden harjoittamiseen käytettäväksi.
- Viljelmä, jolla on maatalouden harjoittamiseen tarvittavat asuin- ja talousrakennukset, voidaan antaa vuokralle enintään 25 vuoden määräajaksi pääasiallisesti maatalouden harjoittamiseen käytettäväksi.
- Jos määräaika ei ole merkitty vuokrasopimukseen, katsotaan vuokrasopimuksen olevan voimassa kaksi vuotta.
- Suullinen vuokrasopimus on pätevä silloin, kun rakentamattoman maatalousmaan vuokra-aika on korkeintaan kaksi vuotta.



Hallinnan tarkastus

- Vuokrasopimuksia ei tarvitse toimittaa kuntaan.
- Ruokavirasto tekee 1% satunnaisotannon peltotukihaun jälkeen. Otantaan valikoituneiden lohkojen hallinta tarkastetaan. Vuokrasopimukset pyydetään tarvittaessa.
 - Lisäksi kaikkien perustettujen uusien lohkojen hallinta tarkastetaan.
- Lohkojen hallinnan tarkastuksilla pyritään torjumaan petoksia.
- Tarkastuksessa havaitusta hallinnan puutteesta voi aiheutua merkittävät seuraamukset, joten asian kanssa syytä olla tarkkana (alalle ei makseta tukea ja lisäksi 1,5-2 x pinta-alaseuraamus, jos pinta-alaero on yli 3% tai 2ha).
 - Varmista vuokrasopimusten ajantasaisuus
 - Varmista että olet poistanut hallinnasta poistuneet lohkot hakemukseltasi.



RUOKAVIRASTO
Livsmedelsverket • Finnish Food Authority

Peruslohkomuutokset



Peruslohkomuutokset 1/2

- Aloita tukihakemuksen teko peruslohkomuutoksilla, jos
 - peruslohkoja on tarpeen yhdistää tai jakaa
 - ilmoitat kokonaan uusia viljelykäyttöön otettavia peruslohkoja tai
 - peruslohkoja poistuu kokonaan maatalouskäytöstä.
- Olemassa olevien peruslohkojen rajakorjaukset lähtevät käsittelyyn vasta peltotukien haun yhteydessä.
- Suositeltavaa on tehdä peruslohkomuutokset hyvissä ajoin ennen tukihakemuksen täyttööä.
 - Muutokset ehditään käsitellä kunnissa ja tukihakemusta tehdessäsi sinulla on ajantasaiset lohkotiedot käytössäsi.

Peruslohkomuutokset 2/2

- Miten poistan maatalousmaahan kuulumattomat alat tukihakemukselta?
 - Jos maatalousmaahan kuulumatonta alaa on vain osalla peruslohkosta:
 - Tee muutokset kartalla rajakorjauksella tai piirtämällä saareke.
 - Poistettavalla alalla ei pinta-ala rajaa.
- Jos koko peruslohko poistuu maatalouskäytöstä tai jää luonnontilaiseksi
 - Poista peruslohko maatalouskäytöstä.
- Vuokralohkon poisto hallinnasta tapahtuu lohkon perustiedoista.

- + Liitä uusi peruslohko hallintaan
- × Poista peruslohko maatalouskäytöstä

Viranomaistiedot

Sanasto [↗](#)

429 77341 77 Rantapello 4,39 ha

Hallinnan peruste

Omistuksessa

Maankäyttölaji

Pelto

Viljelijän ilmoitus hukkakaurasta

Lohko vapaa hukkakaurasta

Lohko on viljelykelpoinen 31.12.2022

Kyllä

Lohkolla on tuulensuojaistutuksia

Ei

Lisätiedot

-

Peruslohko ei ole yhteiskäytössä

Muuta yhteiskäyttöiseksi

Poista lohko hallinnasta

Muokkaa peruslohkon tietoja



RUOKAVIRASTO
Livsmedelsverket • Finnish Food Authority

Korvauskelpoisuus



Korvauskelpoisuus

- Korvauskelpoisia ovat peruslohkot, joilla oli korvauskelpoisuus ympäristökorvaukseen tai luonnonhaittakorvaukseen vuonna 2023.
- Lisäksi haussa 2024 mahdollista
 - Tehdä lohkon muotoa parantavat korjauksia
 - Saada korvauskelpoisuus takaisin, jos se on poistunut 2023.
- Vaihdot mahdollisia sekä omien että eri maanomistajien lohkojen välillä.
 - [MMM tiedote 11.4.](#) Valtioneuvosto on tehnyt päätöksen vapautuvien korvauskelpoisuuksien jaosta korvauskelvottomille lohkoille hallinnon toimesta. Nykyinen korvauskelpoisuuden siirtomahdollisuus tilojen välillä ja ELY-keskusalueittain on voimassa vielä vuonna 2024 ja poistuu vuonna 2025.

Korvauskelpoisuus

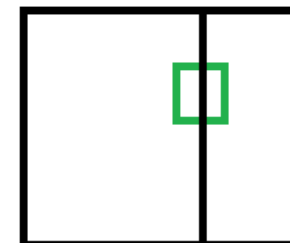
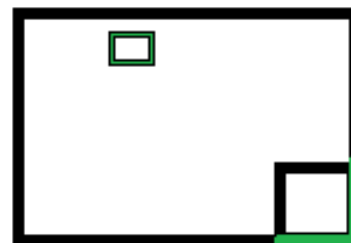
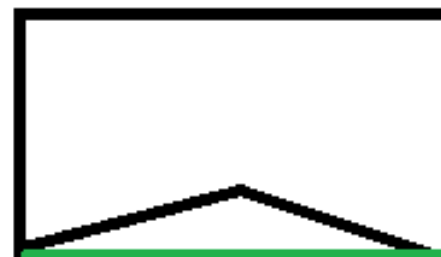




- Pienten alojen lisäykset korvauskelpoiseen peltolohkoon
 - Muutoksen oltava lohkon muotoa parantava.
 - Lisäys voi olla enintään 5 % korvauskelpoisen lohkon pinta-alasta, kuitenkin enintään 0,5 ha.
 - Noudata pinta-alarajoitetta
 - ➔ Vältetään pienten uusien peruslohkojen muodostamiselta
 - Näin syntyville peruslohkoille tulee nurmivaatimus, jos ala ei ollut viljelykelpoista 31.12.2022
 - Näitä peruslohkoja ei myöskään voi enää tulevina vuosina lisätä pienten alojen lisäyksenä.
 - Alaa, jota jo koskee nurmivaatimus ei saa lisätä peruslohkoon.



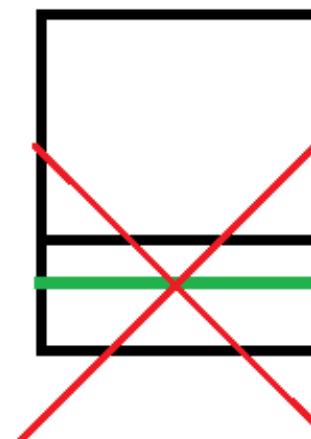
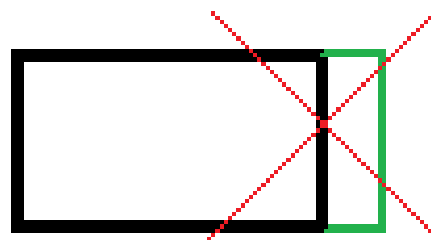
Korvauskelpoisuus

- Sallitut lisäykset



- Kielletyt lisäykset

- Lisäykset, jotka eivät paranna lohkon muotoa



Vuonna 2023 poistuneen korvauskelpoisuuden voi palauttaa



- Luonnonlaitumet, joiden maankäyttölaji muutettu **2023** pelloksi, vain LHK-korvauskelpoisuus. Jos palautat maankäyttölajin, hae korvauskelpoisuuden palauttamista vapaamuotoisella kirjallisella hakemuksella **18.6.** mennessä.
- Jos olet poistanut maatalouskäytöstä kokonaisen peruslohkon, hae korvauskelpoisuutta perustamalla paikalle uusi peruslohko, jolloin kunta lisää korvauskelpoisuuden lohkolle.
- Pellon oltava viljelykelpoista ja tarvittavat kunnostustoimet tehtynä **18.6.** mennessä. Luonnonlaitumen oltava ehdot täyttävää **18.6.** mennessä.
- Hallinto voi pyytää todisteita alan viljelykelpoisuudesta.
- Vipu-mobiiliin voi ottaa valokuvia kunnostetusta alasta.
- Jos valvonnassa on todettu, ettei ala ole ollut maatalousmaata myöskään vuonna 2022, alaa koskee ehdollisuuden nurmivaatimus. Se ei kuitenkaan estä korvauskelpoisuuden palauttamista.



RUOKAVIRASTO
Livsmedelsverket • Finnish Food Authority

Muutosmahdollisuudet tukihaussa



Peltotukihaun muutosvaihe

- Peltotukihakemus kannattaa tehdä aina huolellisesti ja mahdollisimman oikein! Edelleen tehdään myös paikan päällä tehtävää valvontaa, joka katkaisee mahdollisuuden tehdä muutoksia hakemukseen tai perua tukia.
- Hakija voi muuttaa peltotukihakemustaan **2.10.** asti.
- Sama aikataulu tuen perumisella eli **2.10.** asti
 - Voi perua koko hakemuksen
 - Voi perua tuen joltakin kasvulohkolta tai kasvulohkon osalta.
- Muutoksia ja perumisia voi tehdä oma-aloitteisesti tai esimerkiksi kun hakija saa selvityspyynnön Vipu-mobiiliin.

Peltotukihaun muutosvaihe



- Muutosvaiheessa hakija **voi** esimerkiksi
 - Hakea tukia, paitsi uusia ympäristö- tai luomusitoumuksia tai ympäristösopimuksia ei voi tehdä
 - Muuttaa kasvulohkolle ilmoitettua kasvia
 - Muuttaa kasvulohkojen rajoja
 - Lisätä tai poistaa ympäristökorvauksen lohkokohtaisia valinnaisia toimenpiteitä
 - Lisätä tai poistaa ekojärjestelmätuen valinnaisia toimenpiteitä

Peltotukihaun muutosvaihe



- Muutosvaiheessa hakija **ei voi**
 - Lisätä peltotukihakemukselle uusia peruslohkoja
 - Muuttaa peruslohkon rajoja tai yhdistää/jakaa peruslohkoa
 - Ilmoittaa lohkoja yhteiskäyttöön tai poistaa tai muuttaa yhteiskäyttölohkojen geometrioita (voi muuttaa kasvulohkon tukitietoja)
 - Muuttaa tietoja, jos lohko tai koko tila on valikoitunut valvottavaksi
 - Jos valvonta koskee vain lohkoa, tietojen muuttaminen Vipu-palvelussa on estetty vain kyseiseltä lohkolta
 - Jos valvonta koskee koko tilaa, peltotukihakemusta ei voi muuttaa mitään osin



Muutosten tekeminen Vipu-palvelussa

- Vipu-palvelu näyttää muutosvaiheessa samalta kuin varsinaisessa peltotukien tukihaussa.
 - Niiden asioiden tekeminen on estetty, joita muutosvaiheessa ei voi tehdä.
- Muutosvaiheessa hakemusta ei lähetetä enää uudestaan vaan tehdyt muutokset tallentuvat niitä tehdessä.
 - Yhteenvetotuloste ei muodostu automaattisesti, mutta sen voi halutessaan aina muodostaa ja tallentaa/tulostaa.
- **Muista käydä Vipuneuvojassa!**

Ehdollisuus 2024

Kertausta ja uusia asioita

Kainuun tukihakukoulutukset 2024
Muokattu Ruokaviraston ja MMM:n esityksistä

Janne Ylijoki, Sotkamon YTA
Kaija Korhonen, Vaara-Kainuun YTA

Käsiteltäviä asioita:
Viljelykierto
Raivioiden kyntökielto
Vähimmäismaanpeite
Kasvinsuojelu ja lannoitus
Sosiaalinen ehdollisuus



RUOKAVIRASTO
Livsmedelsverket • Finnish Food Authority

Viljelykierto



Viljelykierto, kertausta

- Vuosittaisessa viljelykierrossa yksivuotisen viljelykasvin pitää vaihtua vuosittain vähintään 33 prosentilla hallinnassasi olevalla peltoalalla. Viljelykierron toteutumista verrataan alalla edellisvuonna ilmoitettuihin yksivuotisiin kasveihin. Vuosittainen viljelykierto koskee lähtökohtaisesti kaikkia tiloja vuonna 2024.
- **Vaatimuksen täyttymistä tarkastellaan seuraavasti:**
 - Tukihakuvuonna ilmoittamastasi alasta, joka on edellisenä vuonna ollut yksivuotisen viljelykasvin viljelyssä, on 33 prosenttia oltava eri kasvia kuin edellisenä vuonna.
 - Viljelykierron tarkastelussa hakuvuonna ilmoittamaasi alaa verrataan aina edellisenä vuonna viljelyssä olleeseen yksivuotisen viljelykasvin alaan.
- Usean vuoden viljelykierrossa voit viljellä samaa yksivuotista viljelykasvia samalla peltoalalla enintään kolme vuotta peräkkäin. Usean vuoden viljelykierron on toteuduttava ensimmäisen kerran vuonna 2025.



Viljelykiertovaatimus ei koske tiloja:

- joilla yli 75 prosenttia peltoalasta on nurmea, kesantoa tai palkokasveja
- joiden peltoala on enintään 10 hehtaaria
- jotka ovat luomutuotannossa (luomuvalvontaan kuuluvat tilat)

Viljelykiertovaatimus ei koske seuraavien kasvien aloja:

- heinä- ja nurmirehukasvit
- monivuotiset kasvit
- kesannot
- peruna, sokerijuurikas, keräkaalit, sipulit, puna- ja keltajuurikas, porkkana

Vuosittainen viljelykierto

Kuva 1. Vuonna 2023 lohkoilla 1 ja 2 on yksivuotista kasvia. Viljelykiertovaatimus täyttyy vuonna 2024 kun 33% kasveista on vaihtunut toiseen (siniset kasvulohkot)

Vuosi	Lohko 1	Lohko 2
2023	Orange	Orange
2024	Blue	Orange

Kasvilaji	Pinta-ala (ha)	Kasvulohkoja (kpl)
Laidunnurmi	13,12	1
Rehunurmi	65,78	37
Rehuohra	44,59	18
Vihantavilja (kaura)	3,68	4

$44,59 + 3,68 = 48,27$ ha yksivuotista kasvia vuonna 2023, josta 33 % eli 15,93 ha on oltava eri kasvia vuonna 2024

Usean vuoden viljelykierto

Vuosi	Lohko 1	Lohko 2	Lohko 3
2022	Ohra	Ohra	Ohra
2023	Kaura	Ohra	Ohra
2024	Kaura	Kaura	Ohra
2025	Kaura	Kaura	Kaura

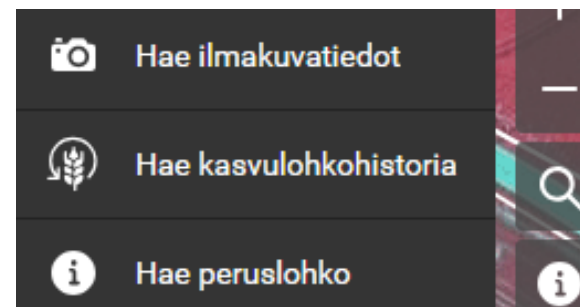
Vuosi	Lohko 1	Lohko 2	Lohko 3
2022	Ohra	Ohra	Ohra
2023	Kaura	Ohra	Ohra
2024	Ohra	Kaura	Ohra
2025	Ohra	Ohra	Kaura

Viljelykierron näkyminen Vipussa



- Viljelykiertovaatimus koskee vuodesta 2024 alkaen kaikkia tiloja.

- Toteutumista voi seurata Vipuneuvojasta tai kartan *Hae kasvulohkohistoria* -työkalun avulla.



Viljelykiertovaatimus

Yksivuotinen viljelykiertovaatimus	Toteutuu
Edellisen vuoden yksivuotisten kasvien pinta-ala (ha)	46,96
Pinta-ala jolla kasvi on vaihtunut (ha)	17,95
%	38,22

▼ Näytä lohko kohtaiset tiedot

Lohkotunnus	Kasvulohko	Ilmoitettu kasvi	Pinta-ala (ha)	Edellisen vuoden yksivuotisen kasvin pinta-ala (ha)	Pinta-ala, jolla kasvi vaihtunut (ha)
290 00250 68	A	Rehuohra	3,23	3,23	0,00
290 00252 65	A	Rehuohra	0,79	0,79	0,00
290 00253 66	A	Rehuohra	5,34	5,34	0,00
290 00254 67	A	Rehuohra	0,74	0,74	0,00
290 00255 68	A	Rehunurmi	1,53	1,53	1,53
290 00760 88	A	Rehuohra	0,86	0,86	0,00
290 00761 89	A	Rehuohra	1,10	1,10	0,00



RUOKAVIRASTO
Livsmedelsverket • Finnish Food Authority

**Muusta käytöstä maatalousmaaksi
otettu turvemaata ja muu kuin
turvemaata (kansallinen lisävaatimus)**



Muusta käytöstä maatalousmaaksi otettu ala

- Vuoden 2022 jälkeen maatalousmaaksi muusta käytöstä raivaamalla tai muilla keinoin otetulla turvemaalla ja muulla alalla sekä aiemmin turvetuotannossa olleilla aloilla on oltava pysyvästi nurmikasvusto.
 - Alaa ei saa kyntää.
 - Nurmikasvusto voidaan uusia vain suorakylvönä tai kevennetyllä muokkauksella niin, että uusi kasvusto kylvetään välittömästi aiemman kasvuston muokkauksen jälkeen.
- Nurmivaatimus ei koske
 - lohkoa, joka oli viljelykelpoinen **31.12.2022**
 - peruslohkon muotoa parantavia muutoksia ja viljelytoimia hankaloittavien esteiden poistoa
 - Alan on rajauduttava olemassa olevaan peruslohkoon
 - Muutos on kooltaan alle 0,5 hehtaaria ja enintään 5% peruslohkon alasta.



Vaatimukset turvemaille vuodesta 2025 alkaen

- Turvemaata olevalta maatalousmaalta ei saa ottaa maa-ainesta.
- Turvemaata olevaa maatalousmaata tai sillä olevaa kasvustoa ei saa polttaa.
- Turvemaata olevalle maatalousmaalle ei saa kaivaa uusia avo-ojia paitsi, jos uuden avo-ojan kaivuu liittyy rakennettavan kosteikon perustamiseen tai määriteltäviin, useita maanomistajia koskeviin peruskuivatus- tai tilusjärjestelyhankkeisiin.
- Pysyvää nurmea, joka sijaitsee turvemaalla, ei saa kyntää kuin kerran neljän vuoden ajanjaksolla (tätä vaatimusta ei sovelleta raivioiden kasvipeitteisyysvaatimuksen mukaisiin aloihin eikä GAEC 9 mukaisiin aloihin).



RUOKAVIRASTO
Livsmedelsverket • Finnish Food Authority

**Vähimmäismaanpeite paljaan maan
välttämiseksi herkimpinä
ajanjaksoina**



Vähimmäismaanpeite

- 33 % peltojen ja pysyvien kasvien yhteenlasketusta alasta on oltava kasvipeitteistä 31.10.-15.3.
 - Vaatimus ei koske pysyviä nurmia
- Alat ilmoitettava syysilmoituksella
 - Aito kasvipeite
 - Sänki
 - Kevyesti muokattu
 - Kasvijäte
 - Muokattu tai kasvipeitteetön



Kesannot

- Kesantojen on pääsääntöisesti oltava viher- tai sänkikesantoa **30.6.-31.8.**
- Jos poikkeukselliset sääolosuhteet estävät kylvämisen viimeistään **30.6.**, kylvö on tehtävä heti olosuhteiden salliessa.
 - Viherkesannon kasvuston kylvössä on käytettävä riittävää määrää siemeniä peittävän kasvuston aikaansaamiseksi.
- Sänkikesanto on peltoa, joka on *edellisen kasvukauden* viljan tai muiden yksivuotisten kasvien sängen peittämää ja muokkaamatonta
- Avokesanto on sallittu, jos siihen on perusteltu syy
 - Kesantojen viher- tai sänkipeitevaatimuksesta voidaan poiketa vain siinä laajuudessa ja sen ajan kuin avokesannon syy edellyttää.



RUOKAVIRASTO
Livsmedelsverket • Finnish Food Authority

Kertaus: Kasvinsuojeluaineet ja lannoitus ehdollisuudessa



Kasvinsuojeluaineet

- Tilalla on käytetty vain Suomessa hyväksytyjä kasvinsuojeluaineita
- Kasvinsuojeluaineiden käytössä on noudatettu kasvinsuojeluaineen myyntipäällyksmerkintöjä
- Kasvinsuojeluaineiden levitysvälineet testattu 3 vuoden välein
 - Poikkeuksia reppuruiskuille ym.
- Kasvinsuojelututkinto
 - Voimassa 5 vuotta



Viljavuustutkimus ehdollisuudessa

- Oltava lohkoilta, joita lannoitetaan
- Korkeintaan 10 vuotta vanha
- Maalaji ja fosforin viljavuusluokka vähintään
- Lanta-analyysi
 - Viiden vuoden välein
 - Liukoinen typpi, kokonaistyppi ja kokonaisfosfori



Lannoitus

- Lannoitusehdot koskevat kaikkia tiloja
- Typpilannoitus lohko kohtaisesti kasvin, maalajin ja satotason perusteella
 - Liukoinen typpi huomioidaan
- Fosforilannoitus kasvin, maan viljavuuden (fosforiluokka) ja satotason perusteella
 - Kokonaisfosfori huomioidaan
 - Fosforintasaus mahdollista
 - Lantapoikkeusta voi soveltaa vielä 2024
- Kirjanpito lannoituksesta



RUOKAVIRASTO
Livsmedelsverket • Finnish Food Authority

Mikä muuttuu vuonna 2024?



Kesannot

- Viherkesannon määritelmää on muutettu
 - Viherkesanto on maatalousmaata, jolla kasvaa pääasiassa heinä- ja nurmirehukasveja
 - Aiempi määritelmä paljon monimutkaisempi
- Maataloustoiminnan päivämäärävaatimukseen kesannolla on tullut muutos
 - Niitä tai laidunna kesanto viimeistään 15.9. Niitä myös sänki- ja avokesanto viimeistään 15.9., jos lohkolla on kasvustoa. (Aiemmin päivämäärä oli 31.8.).

Viljelykierto



- **Viljelykiertovaatimus koskee 2024 alkaen kaikkia tiloja**
- Yksivuotinen viljelykierto ei koske puhdaskauran viljelyssä olevaa alaa



Eläinten pitoon liittyviä uusia hoitovaatimuksia

- Kaikille nisäkkäille ja linnuille oltava pysyvässä pitopaikassa puhdas vesi saatavilla
- Ammattimaisesti eläimiä pitävällä oltava soveltuva koulutus tai muu riittävä pätevyys
- Eläinten pitäjän velvollisuus työntekijöiden opastukseen eläinten asianmukaisesta hoitamisesta
- Eläintä ei saa sitoa tarpeetonta kipua tai kärsimystä tuottavalla tavalla
- Kipua tai kärsimystä aiheuttava toimenpide saadaan eräin poikkeuksin tehdä vain eläimen hyvinvoinnin kannalta perustellusta syystä ja ko. toimenpiteen pätevyysvaatimukset täyttävän henkilön toimesta
- Kivuliaiden toimenpiteiden yhteydessä on käytettävä kivunlievitystä









RUOKAVIRASTO
Livsmedelsverket • Finnish Food Authority

Satelliittiseuranta

Ehdollisuus, satelliittiseurannalla seurattavat ehdot



Satelliittiseuranta laajenee vuonna 2024 ja aiempaa useampi ehto valvotaan suoraan satelliitilla. 

- Ehdollisuuden vähimmäismaanpeitteeseen ilmoitettu ala on säilytetty kasvipeitteisenä **15.3.** asti 
- Sängenpolttokieltoa on noudatettu 
- Vuoden 2022 jälkeen viljelyyn otetun alan kyntökieltoa on noudatettu 
- Vuoden 2022 jälkeen viljelyyn otettu ala on säilytetty pysyvästi nurmipeitteisenä 
- Natura 2000-alueen pysyvän nurmen kyntökieltoa on noudatettu 
- Natura 2000 alueen pysyvä nurmi on säilytetty nurmena 



Sosiaalinen ehdollisuus 1.1.2025 alkaen

Toimeenpanon valmistelutilanne maaliskuu 2024

Tavoitteena sosiaalisesti kestävä maatalous

- CAP:issa otetaan ensimmäistä kertaa käyttöön uusi mekanismi, joka ottaa huomioon sosiaalisen ulottuvuuden → **sosiaalinen ehdollisuus**
- Taustalla erityisesti COVID-19-pandemian aikaan esiin nousseet ongelmat maataloustyöntekijöiden kohtelussa
- Koskee maatiloja , **joilla on työntekijöitä**
- Työsuojeluviranomainen (tällä hetkellä AVI) on tähänkin asti tehnyt työsuojelun valvontakäyntejä myös maatiloille → ei uutta valvontaa suorittavaa viranomaistahoa
- Työsopimus- ja työturvallisuusasioihin on saatavilla neuvontaa

**TOIMEENPANON
VALMISTELU ON
KESKEN JA ASIAT
TARKENTUVAT
VIELÄ**

MaaseutuHarava2

TAUKO!

..jatketaan klo 12.15!

Peltotukihakukoulutukset
KAINUU 2024

HYBRIDI



Elinkeino-, liikenne- ja
ympäristökeskus



Euroopan maaseudun
kehittämisen maatalousrahasto:
Eurooppa investoi maaseutualueisiin

ProAgria
Itä-Suomi

Klikkaa kuvaa



Video: Maatilayrittäjä Mikko Pääkkönen kertoo mistä kuhmolaisen kasvinviljelytilan kannattavuus muodostuu ja miten tukihaku tilalla sujuu.

Nyt puhuu
viljelijä!

Peltotukihaku
koulutuskiertueen
viljelijäpuheenvuorot
olivat joka
paikkakunnalla.

- Ilkka Schroderus,
Toivolan tila, Kajaani
- Ari Kyllönen,
Hotakan tila, Kuhmo
- Laura Parmainen,
Roemakka Oy, Sotkamo
- Ossi Heikkinen,
Korpelan Maito Oy, Suomussalmi
- Markku Ronkainen,
Iivaaran tila, Paltamo



RUOKAVIRASTO
Livsmedelsverket • Finnish Food Authority

Ekojärjestelmätuki ja ympäristökorvaus

Anita Karjalainen, Kaija Korhonen ja
Lassi Keränen, Vaara-Kainuun YTA

Janne Ylijoki ja Jari Korhonen,
Sotkamon YTA

Kainuun peltotukihakukoulutus

Esitys perustuu Ruokaviraston
koulutukseen 11.-12.3.2024

Huhtikuu 2024



Esityksen sisältö

- Ekojärjestelmätuki
 - Yleiset ehdot ja rajoitteet
 - Muutokset
- Ympäristökorvaus
 - Sitoumuksen perusasioita
 - Tilakohtaiset toimenpiteet
 - Lohkokohtaiset toimenpiteet



RUOKAVIRASTO
Livsmedelsverket • Finnish Food Authority

Ekojärjestelmätki



Yleiset ehdot ja rajoitteet

Neljä ekojärjestelmää

1. Talviaikainen kasvipeitteisyys (saatava myös perustulotukea)
 2. Luonnonhoitonurmet
 3. Viherlannoitusnurmet (samalle alalle max 3 vuotta peräkkäin)
 4. Monimuotoisuuskasvit (niittykasvit samalle alalle max 2 vuotta peräkkäin)
- Luonnonhoitonurmia, viherlannoitusnurmia ja monimuotoisuuskasveja koskevien ekojärjestelmien tukea voidaan myöntää enintään 25 %:lle tilan suorien tukien tukikelpoisesta alasta
 - Tukialueella C luonnonhoitonurmien ekojärjestelmän tukea voidaan myöntää enintään 10 prosentille tilan suorien tukien tukikelpoisesta alasta.
 - Luonnonhoitonurmi- ja monimuotoisuuskasvien alasta ei makseta luomukorvausta.

Ekojärjestelmätuen muutokset vuodelle 2024, 1/2



1. Talviaikainen kasvipeite

- Uudet hyväksytyt kasvit: monivuotiset energia- ja puutarhakasvit, joiden riviväleissä on kasvusto.

2. Luonnonhoitonurmet

- Kasvuston tulee koostua monivuotisista nurmikasveista.
- Kasvusto, on niitettävä viimeistään **15.9.** joka toinen vuosi.
- **Ei saa lannoittaa koko kalenterivuoden aikana.**

3. Viherlannoitusnurmet

- Voit ilmoittaa vuonna 2023 tai 2024 kylvetyn tai vuonna 2022 suojakasvin kanssa kylvetyn kasvuston, jossa on vähintään neljää eri kasvilajia.
- Viherlannoitusnurmet on niitettävä viimeistään **15.9.** toisena vuonna.
- **Ei saa lannoittaa koko kalenterivuoden aikana.**

Vipussa uutta: viherlannoitusnurmi- perustamisaika

A 2,28 ha

Kasvi *

Viherlannoitusnurmi

Lohkoa laidunnetaan

Ekojärjestelmätuen viherlannoitusnurmi

Luomun vaihe *

Ei ole luomutuotannossa

Perustamisaika *

-- Valitse --

-- Valitse --

Perustettu edellisenä vuonna tai sitä aiemmin

Perustettu tuenhakuvuonna

0 / 1000

Pysyvää nurmea

0,00 ha

Pakollinen kenttä: *

Peruuta

Tallenna



Ekojärjestelmätuen muutokset vuodelle 2024 2/2

- Monimuotoisuuskasvit
 - Siemenseoksiin on tehty muutoksia (listat hakuoppaassa)
 - Jos haet niittykasvien ekojärjestelmän tukea kahtena vuonna peräkkäin, perusta kasvusto siemenseoksella, jossa on vähintään kaksi monivuotista kasvilajia.
- Satelliitilla seurattavat ehdot
 - Talviaikainen kasvipeitteisyys
 - Kasvuston säilyttäminen
 - Kasvuston niitto



RUOKAVIRASTO
Livsmedelsverket • Finnish Food Authority

Ympäristökorvaus



Sitoumuksen perusasioita

Sitoumuskausi on 5 vuotta ja sitoumusvuosi 1.5.-30.4.

- Sitoumus koko hakijan korvauskelpoiselle alalle
(vähintään 5 ha, ala voi vaihdella vuosittain)
- Toimenpiteet
 - Tilakohtaisen toimenpiteen yleiset vaatimukset
 - Tilakohtaiset valinnaiset toimenpiteet (valittava vuosittain 2)
 - Lohkokohtaiset toimenpiteet (vapaaehtoiset)
- Sitoumusehdot
<https://www.ruokavirasto.fi/tuet/maatalous/peltotuet/ymparistokorvaus/ymparistokorvauksen-sitoumusehdot/>



Ympäristösitoumus vuonna 2024

- Voit antaa uusia viisivuotisia sitoumuksia.
- Voit jakaa vuonna **2023** annetun sitoumuksen.
- Hae kaikkia toimenpiteitä (myös syysilmoituksessa ilmoitettavia aloja).
- Voit lisätä toimenpiteitä hakemuksellesi vielä muutosaikana.
- Ilmoita peltotukien haussa seuraavat toimenpiteet samoille aloille kuin vuonna **2023**:
 - Suojavyöhyke
 - Turvepeltojen nurmet
 - Valumavesien hallinta



RUOKAVIRASTO
Livsmedelsverket • Finnish Food Authority

Tilakohtaiset toimenpiteet



Tilakohtaisen toimenpiteen yleiset vaatimukset

Viljavuustutkimus

- Jos edellinen tutkimus vuodelta 2019, ota maanäytteet.
- **Muutos:** Tutkimuksen on oltava voimassa ennen lohkon lannoittamista kaikilla peruslohkoilla, joiden kasvia voidaan lannoittaa.

Lohkokohtaiset muistiinpanot (muutos)

- **Muutos:** ”Viljelykierto” poistunut vaadituista muistiinpanoista

Ilmasto- ja ympäristösuunnitelma

- Tee 30.4.2026 mennessä.
- Pohjamalli Ruokavirastosta 1.5.2024.



Tilakohtaiset toimenpiteet 1/4

Ilmasto-ympäristökoulutus

- Verkkokoulutus, jonka tilan osallinen suorittaa
- Viisi eri koulutusosiota, joista suoritat yhden/sitoumusvuosi.
 - Vuonna **2023** valitun toimenpiteen ehto täyttyy, kun suoritat koulutuksen **30.4.2024** mennessä.
 - Vuoden 2024 koulutus aukeaa syksyllä.

Monivuotiset monimuotoisuuskaistat

- Ilmoita joka vuosi sen jälkeen kun on ilmoittanut ensimmäisen kerran.
- **Muutos:** Ei tarvitse olla nurmiseos.



Tilakohtaiset toimenpiteet 2/4

Maaperän seuranta

Teetä kahdella vähintään 0,5 hehtaarin peruslohkolla joko:

1. Laaja maa-analyysi

- Kokonaishiilen ja orgaanisen aineksen määrä sekä jonkin maan kasvukuntoa tai ravinnetilaa kuvaava tutkimus

2. Analyysi peltomaan laatutekijöistä maaperän skannauslaitteistolla

- Jos valitset toimenpiteen useana vuonna, voit teettää analyysin 2 lohkolla/vuosi tai teettää kerralla analyysit useampaa vuotta varten .
- Analyysi on teetettävä sitoumusvuonna 30.11. mennessä.
- **Muutos:** Yksi näyte/peruslohko riittää.

Selvitys toimenpiteen toteuttamisesta/ Maaperän seuranta

Tulokset	Yksikkö	Tulos	Tavoitearvo	Luokitus				
				matala	melko matala	hyvä	melko korkea	korkea
Kemiallinen	Kokonaistyyppivaranto	kg N/ha	6110	4600 - 6900				
	C/N suhde		15	13 - 17				
	N vapautumiskapasiteetti	kg N/ha	80	95 - 145				
	Kasville käyttökelp. S	kg S/ha	84	20 - 30				
	Kokonaisrikkivaranto	kg S/ha	1315	1005 - 1870				
	C/S suhde		68	50 - 75				
	S vapautumiskapasiteetti	kg S/ha	19	20 - 30				
	Kasville käyttökelp. P	kg P/ha	8,4	4,7 - 7,8				
	Fosforivaranto	kg P/ha	660	400 - 515				
	Kokonaisfosforivaranto	kg P/ha	3810	1710 - 2395				
Fysikaalinen	Kasville käyttökelp. K	kg K/ha	525	185 - 290				
	Kaliumvaranto	kg K/ha	90	185 - 290				
	Kasville käyttökelp. Ca	kg Ca/ha	10	190 - 440				
	Kalsiumvaranto	kg Ca/ha	2175	2060 - 2625				
	Kasville käyttökelp. Mg	kg Mg/ha	520	185 - 290				
	Magnesiumvaranto	kg Mg/ha	210	240 - 400				
	Natriumvaranto	kg Na/ha	< 19	24 - 41				
	Happamuus (pH)		6,0	5,4 - 6,0				
	Orgaaninen hiili	%	3,42					
	Orgaaninen aines	%	5,5					
	C/OA suhde		0,62	0,45 - 0,55				
	Savi/C-org suhde		1,5					
	Epäorgaaninen hiili	%	0,04					
	Karbonaattikalkki	%	0,3	2,0 - 3,0				
	Kokonaishiili	%	3,5					
	Savi (<2 µm)	%	5					
	Hiesu (2-50 µm)	%	13					
	Hieta+hiekka	%	77					
Savi-humus (KVK)	mmol+/kg	49	> 44					
CEC-kylläisyysaste	%	100	> 95					
Ca-kylläisyys	%	85	80 - 90					
Mg-kylläisyys	%	13	6,0 - 10					
K-kylläisyys	%	1,8	2,0 - 4,0					
Na-kylläisyys	%	< 0,1	1,0 - 1,5					



Tilakohtaiset toimenpiteet 3/4

Orgaaniset ravinteet

1. Tilalla on käytössä lannan separaattori
2. Tilalla on käytössä lietteen laskeutusmenetelmä
3. Tila käsittelee maataloustoiminnassa syntyvää lantaa biokaasulaitoksessa
4. Tila luovuttaa maataloustoiminnassa syntynyttä lantaa
5. Tila toimittaa vähintään 25 m³ nurmikasvustoa biokaasulaitokseen

Pölyttäjien ravintokasvit

- Vähintään kahdella peruslohkolla (vähint. 0,5 ha/lohko)
- **Muutos:** Jos peruslohko on yli 1 hehtaaria, riittää että yksi kasvulohko on vähintään 1 ha tietyllä kasvilla.

Selvitys toimenpiteen toteuttamisesta/ Orgaaniset ravinteet

Separaattori ja laskeutusmenetelmä:

- Esim. kuitti hankinnasta tai kuvat käytöstä

Lannan luovutus ja käsittely:

- Kuitti, sopimus tai esim. liite 469L päivättyä viimeistään 30.11.

Lannan vastaanottaja

Sopimuksen kohde

Ehdot:

Sopimusaika: v.2022 syksy ja v.2023 kevät/kesä

Lannan ravinneanalyysi: Analyysipvm: 14.02.2019

Lannan käsittely: Lietelanta ja kuivikelanta

Lannan kuljetus: Luovuttaja

Sopimuksen kohde Muut lannoitteet:

YaraMila Y3 4183,40kg

Tätä sopimusta on tehty kaksi samanlaista kappaletta: yksi luovuttajalle ja yksi vastaanottajalle.

Paikka ja aika: 

Luovuttaja

Vastaanottaja

Liitteet

Lanta-analyysi



Tilakohtaiset toimenpiteet 4/4

Täsmäviljelymenetelmät

- Käytä menetelmää yhdessä tai useammassa työvaiheessa ja kirjaa se lohkomuistiinpanoihin
- Esim. Kasvinsuojeluruiskun tai lannoitteenlevittimen paikkatietoon perustuvaa lohkoautomaatiikka

Kasvintuhoojien ja kasvitautien seuranta- ja tunnistussovellukset

- Käytä vuorovaikutteista sovellusta, jolla voi tunnistaa rikkakasveja, kasvi-tauteja tai kasvintuhoojia ja seurata kasvitauti- ja tuholaistilannetta.
 - Katso kelpaavat sovellukset sitoumusehdoista (esim. LukeKasKas, Sirppi)
- Dokumentoi sovelluksen käyttö ottamalla kuvakaappauksia sen käytöstä.
 - Kuvasta tulee voida todeta, että seuranta on tehty kasvukauden aikana, viljelijän loholla.
 - Esim. pelkkä ikoni puhelimen näytöllä tai pelkkä kuva kasvusta ei riitä.

Selvitys toimenpiteen toteuttamisesta/ Täsmäviljelymenetelmät



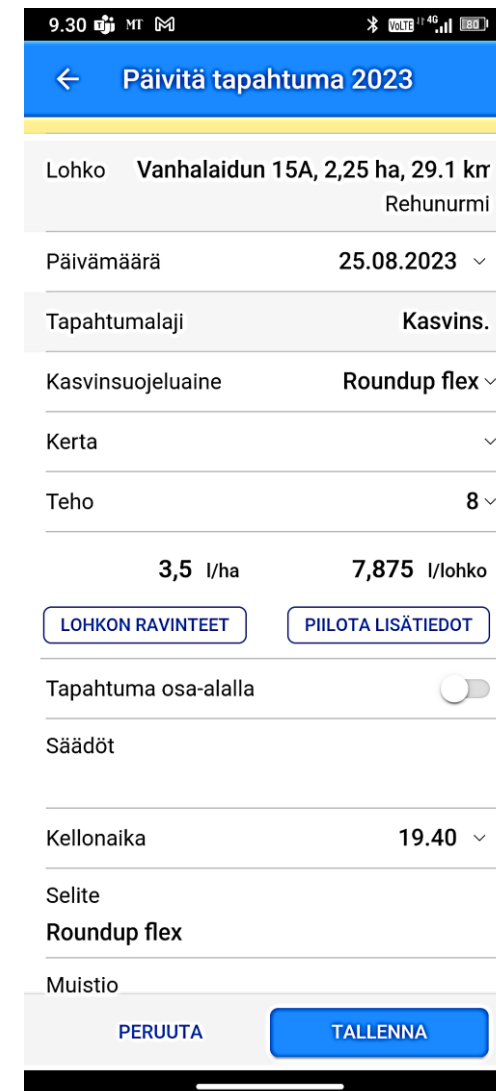
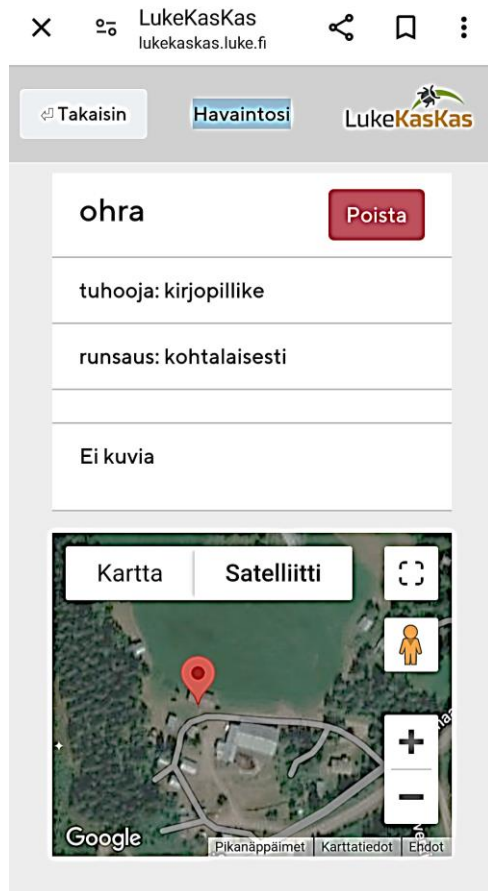
Asiakirjat itseltä tai urakoitsijalta, joista voidaan todeta menetelmän käyttö tuen hakijan hallinnassa olevilla kasvulohkoilla.

Urakoitsijalta tulee olla kuittaus tai kuitti, joka päivätty viimeistään **30.11.**

- **Esimerkkejä:**

- *Automaattiohjaus:* Kuitti hankinnasta ja kuva koneesta esim. traktori ja antenni.
- *Lohkoautomaatiikka:* Kuitti konehankinnasta ja tc-sc lisenssistä.
- *Paikkakohtainen levitys:* Kuitti konehankinnasta ja lisenssistä.
- *Satokartoitus:* Kuitti laitehankinnasta ja koneen muodostama satokartta jostain lohkoista.

Selvitys toimenpiteen toteuttamisesta/ Kasvintuohoojien ja kasvitautien seuranta- ja tunnistusovellukset





RUOKAVIRASTO
Livsmedelsverket • Finnish Food Authority

Lohkokohtaiset toimenpiteet



Lohkokohtaiset toimenpiteet 1/7

Maanparannus- ja saneerauskasvit

- Yksivuotisen tuotantokasvin jälkeen voi ilmoittaa alalle maanparannus ja saneerauskasvin.
- Em. kasveista muodostetaan karttataso Vipuun vuonna 2023 ilmoitettujen kasvien pohjalta
→ Korvauksen (190€/ha) saa, jos ilmoittaa jotain maanparannus- ja saneerauskasvia alalle vuonna 2024. Vipu näyttää korvaukseen oikeuttavan alan.
- Samalle alalle ei makseta korvausta peräkkäisinä vuosina.
- Saa päättää kemiallisesti



Lohkokohtaiset toimenpiteet 2/7

Kerääjäkasvit

- Ei saa olla pelkästään typensitojakasvia.
- Nurmi suojaviljassa käy.
- Voi päättää ennen **15.9.**, jos alalle kylvetään syyskylvöinen kasvi.
- Kerääjäkasveilla **viljelykiertovaatimus**, kuten oli jo **vuonna 2023**
 - Vipu kertoo, jos hakijan vuoden 2024 alalla 33 %:lla ei ole vaihtunut tietty yksivuotinen kasvi vuoteen 2023 verrattuna.
 - Geometria vuodelta 2023 ratkaisee. Alan haltijalla ei väliä.
 - Leikkaus kerääjäkasvi -toimenpiteen korvaukseen, riippuen siitä miten vajaaksi ehto jää.



Lohkokohtaiset toimenpiteet 3/7

Kiertotalouden edistäminen

1. Levitä peltolohkole lietelantaa, virtsaa, lietelannasta erotettua nestejätettä tai nestemäistä orgaanista lannoitetta sijoittavalla tai multaavalla laitteella.
2. Lisää peltolohkole orgaanista materiaalia, jonka kuiva-ainepitoisuus on vähintään 20%.
 - Oman tilan kuivalannasta, jos se on kierrätetty biokaasulaitoksen kautta

Muista ilmoittaa jo peltotukihaussa, vaikka ala ilmoitetaan vasta syksyllä!

Samalle alalle voi ilmoittaa vain yhtä ainetta.

Analyysi levitetystä aineesta toimitettava



Lohkokohtaiset toimenpiteet 4/7

Suojavyöhyke

- Ilmoita sama ala suojavyöhykkeeksi kuin vuonna 2023 → muuten takaisinperintä.
- Voit ilmoittaa vuonna 2024 uutta suojavyöhykealaa, muttet enää 2025.
- Suojavyöhykkeeksi kelpaava ala esitetään Vipun kartalla
 - Peruslohkon alalla merkintä, jos ala voi saada suojavyöhykkeen korvauksen.
 - mmm.fi/-/uusi-vesiensuojelua-edistava-tietoaineisto-suojavyohykeista-kayttoon-tukihaussa-2024
 - Jos peruslohko on Pohjavesi- tai Natura-alueella → koko peruslohko voi olla suojavyöhykettä.
- Sadon saa korjata myös laiduntamalla.
- **Muutos:** Ala on niitettävä ja korjattava **viimeistään 15.9.**



Lohkokohtaiset toimenpiteet 5/7

Turvepeltojen nurmet

- Ilmoittaa sama ala turvenurmeksi kuin vuonna 2023 → muuten takaisinperintä
- Voit ilmoittaa vuonna 2024 uutta turvenurmialaa, mutta et enää 2025.
- Viljavuustutkimus on oltava **30.9.** mennessä
 - Maalaji tulee olla turvetta, eli pelkästään BCt, Ct, LCt, SCt, CSt, LSt tai St.
- Sadon saa korjata myös laiduntamalla
- **Muutos:** Ala on niitettävä ja korjattava viimeistään 15.9.



Lohkokohtaiset toimenpiteet 6/7

Valumavesien hallinta

- Ilmoita vuonna 2024 sama ala kuin vuonna 2023 → muuten takaisinperintä.
- Peltotukien haussa valitaan toimenpide ja ilmoitetaan peruslohkot.
- Syysilmoituksella ilmoitetaan toimenpiteen ala peruslohkoille.
- Alan on oltava
 1. Turvemaata (näyte pitää olla analysoitu **30.9. mennessä**) (muutos)
 2. Hapanta sulfaattimaata (näyte pitää olla analysoitu **30.9. mennessä**) (muutos)
 3. Edellisellä kaudella valumavesien toimenpiteessä ollutta alaa.
- Ojastokartta on oltava **30.9. mennessä**. (muutos)
- Toimenpiteen järjestelmän on oltava valmis **30.4.2024 mennessä**, sinä sitoumusvuonna jona hakee korvausta



Lohkokohtaiset toimenpiteet 7/7

Puutarhakasvien vaihtoehtoiset kasvinsuojelumenetelmät

Valitse yksi seuraavista torjuntamenetelmistä kasvulohkolle:

1. mekaanisesti levitettävien mikrobiologisten kasvinsuojeluaineiden käyttö kasvitautien tai tuholaisten torjunnassa
 2. kasvukauden aikainen orgaaninen tai biohajoava kate yksivuotisilla kasveilla
 3. hyönteisverkot
 4. pölyttäjähönteisten levittämien mikrobiologisten kasvinsuojeluaineiden käyttö kasvitautien torjunnassa
 5. makroeliövalmisteiden käyttö kasvintuhoojien torjunnassa (hanki vuosittain)
 6. kasvukauden aikainen orgaaninen tai biohajoava kate tai leikattava nurmikate monivuotisilla kasveilla (voi valita luomulohkolle)
- Toteutuspinta-ala saa vaihdella vuosittain viljelytilanteen mukaan.
 - Laadi kasvinsuojelun ennakkosuunnitelma lohko- ja kasvikohtaisesti **31.5. mennessä**.



Elinkeino-, liikenne- ja
ympäristökeskus

Satelliittiseuranta, kevään ja kesän 2024 selvityspyynnöt

Peltovalvonnoista vv. 2023 ja 2024

Paavo Kemppainen
16.4.2024



RUOKAVIRASTO
Livsmedelsverket • Finnish Food Authority

Satelliittiseuranta, kevään ja kesän 2024 selvityspyynnöt

Esitys perustuu Ruokaviraston
12.3.2024 pitämään koulutukseen/

Muokannut Paavo Kemppainen,
Kainuun Ely-keskus 11.4.2024

Peltotukihakukoulutukset Kainuu 2024
kuntakiertue



Mikä satelliittiseurannassa muuttuu 2024 (1/2)

Satelliittiseurannan toimintaa ja analyysyjä on kehitetty kesän 2023 kokemusten avulla

- Teknisiä parannuksia ja luotettavampaa seurantaa.
 - Mm. pilvihaittaa vähemmäksi
- Syysilmoituksella ilmoitetun **talviaikaisen kasvipeitteisyyden** satelliittiseuranta keväällä 2024:
 - Seurataan ehdollisuuden osalta onko toimenpidelohko ollut muokkaamaton 15.3. asti.
 - Ekojärjestelmätuen osalta muokkaamattomuutta seurataan 15.4. tai **1.5. asti**.
 - Seuranta-aika on syksystä -23 kevääseen -24 huomioon ottaen routaisuustieto sekä syyskylvöiset kasvit.
 - **Seuranta perustuu** jatkuvaan maanmuokkauksen seurantaan ja toimenpiteelle ilmoitettuun kasvipeitteisyyslajiin.



Mikä satelliittiseurannassa muuttuu 2024 (2/2)

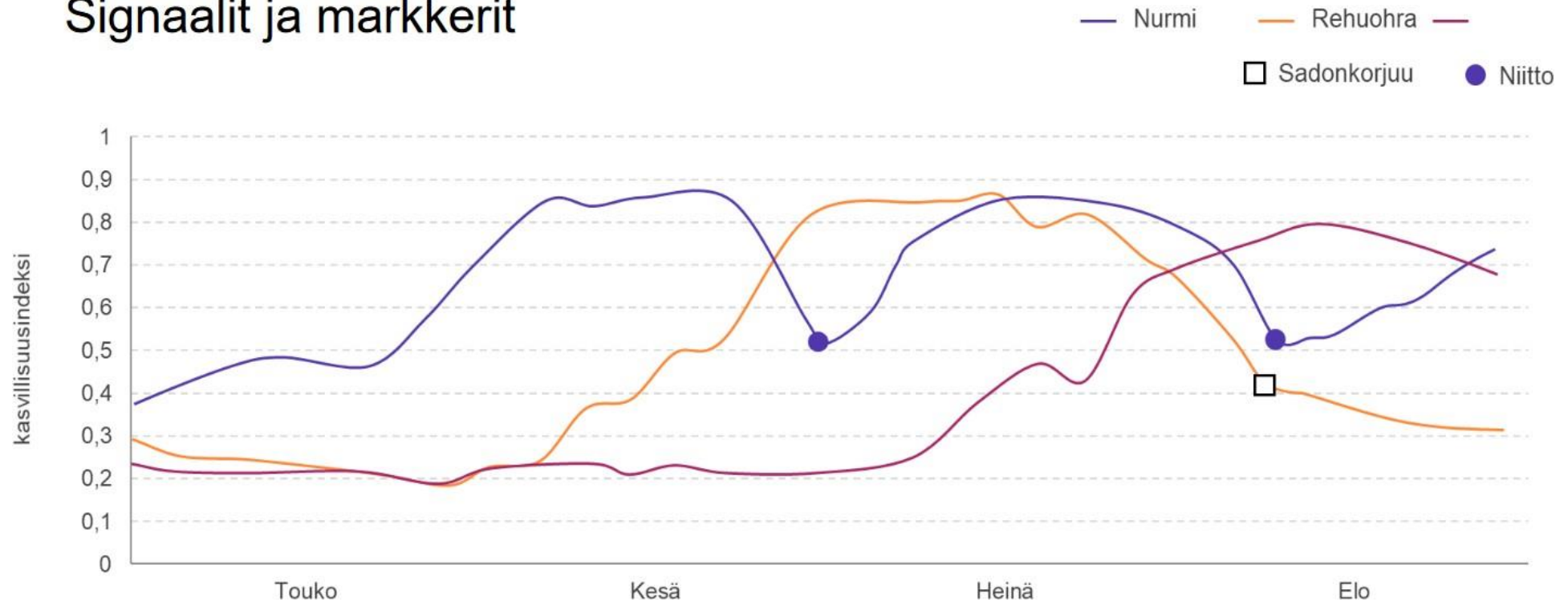
Kesällä 2024 satelliittiseurantaa:

- **Maatalousmaatarkastelussa** seurataan onko lohko maatalousmaata.
- **Maataloustoimenpiteiden** osalta ennustetaan mikä status (sadonkorjuu, tuleentuminen, kasvussa, niitto, muokkaus) kasvulohkolla on ollut milläkin ajanhetkellä.
- **Kasvintunnistuksessa kasvilaji** pyritään tunnistamaan.
- Satelliittiseuranta laajenee koskemaan useampia tukia.
 - **Tämä tuo tullessaan uusia satelliittitarkasteluja eri aikoina kasvukaudella**, jolloin tietyt toimenpiteet on pellolla sallittuja tai kiellettyjä.

Esimerkki satelliittiseurannan aikasarjasta ja sen tulkinnasta



Signaalit ja markkerit



- Viljelykasveilla on omat ”sormenjälkensä”.
- Esimerkiksi kasvillisuusindeksi (NDVI) kertoo lehtivihreän kehitymisestä, joten sen avulla voidaan seurata kasvuston kehittymistä pellolla.
- Tietyt muutokset kasvillisuusindeksissä puolestaan kertovat toimenpiteistä kasvukauden aikana.



RUOKAVIRASTO
Livsmedelsverket • Finnish Food Authority

Talviaikaisen kasvipeitteisyyden satelliittiseuranta

Talviaikaisen kasvipeitteen ilmoittaminen

Tammikuu

Helmikuu

Maaliskuu

Huhtikuu

Toukokuu

Syysilmoitus 2023

- 15.1.-8.2.

Tee tarvittaessa muutoksia kasvipeitteisyystietoihin

- Pidä syysilmoitus ajan tasalla ja tee muutokset viimeistään 23.5.

Täydennä peltotukien hakemusta viimeistään 27.2.

- Tee täydentävä hakemus, jos seuraavat toimenpiteet jäivät hakematta peltotukien haussa vuonna 2023:
 - ekojärjestelmätuen talviaikainen kasvipeite -toimenpide
 - ympäristökorvauksen kiertotalouden edistäminen, valumavesien hallinta tai lintupellot

Vastaa tarvittaessa selvityspyyntöön

- Ota kuva Vipu-mobiililla viimeistään 23.5.



Säilytä talviaikainen kasvipeite näin:

Tammikuu

Helmikuu

Maaliskuu

Huhtikuu

Toukokuu

33 % pellon ja pysyvien kasvien alasta

15.3.

Toimenpidelohkot, joista haet ekojärjestelmätukea

15.4.

Pysyvän nurmen toimenpidelohkot, joista haet ekojärjestelmätukea

- Jos haet ekojärjestelmätukea **joltain** pysyvän nurmen toimenpidelohkolta, muista säilyttää myös **muut** pysyvän nurmen alat kasvipeitteisinä 15.4. saakka.

1.5.

Kainuussa yleensä automaattisesti



RUOKAVIRASTO
Livsmedelsverket • Finnish Food Authority



Selvityspyynöt ja niihin vastaaminen

- Selvityspyyntöihin vastaaminen mahdollista kasvipeitteen säilyttämisajasta riippuen (16.3.- 16.4.- tai 2.5.-**23.5.**).
- Uudesta selvityspyynnöstä tiedotetaan tekstiviestillä.
- Seuraa Vipu-mobiilin ohjeita.
- Vastaamisella ei ole kiire:
Lumien sulettu kasvipeitteisyys on pystyttävä toteamaan kuvalta.

Saitko ilmoituksen talviaikaisen kasvipeitteen selvityspyynnöstä? Toimi näin:

Älypuhelinsovellus Vipu-mobiiliin avoimista tehtävistä löydät tiedon siitä, mitä lohkoa selvityspyyntö koskee.



Jos olet ilmoittanut toimenpidelohkolle talviaikaisen kasvipeitteen, mutta olet muokannut sitä, **korjaa syysilmoitusta Vipu-palvelussa viimeistään 23.5.**



Jos olet ilmoittanut talviaikaisen kasvipeitteen, mutta kasvi on tuhoutunut, vastaa selvityspyyntöön kuvalla. **Ota kuva Vipu-mobiililla viimeistään 23.5.**



Jos lohko on sekä ilmoitettu että hoidettu oikein, vastaa selvityspyyntöön kuvalla. **Ota kuva Vipu-mobiililla viimeistään 23.5.**



Vinkki: ota kuva Vipu-mobiililla ennen kuin muokkaat pellon kasvipeitteisyyttä. Jos saat selvityspyynnön, voit vastata aiemmin ottamallasi kuvalla.

Jos saat selvityspyynnön, ota kuva vasta sitten, kun lohkolta voi todeta kasvipeitteisyyden. Kuvasta täytyy erottua kasvipeitteisyyslaji.



Selvityspyyntö (talviaikainen kasvipeitteisyys)

- Tilalle tullut **selvityspyyntö perustuu syksyn 2023 tilanteen tulkintaan**
 - Järjestelmä on tulkinnut ettei syysilmoituksella ilmoitettu kasvipeitteisyys toteudu satelliittikuvien perusteella (maanmuokkauksen seuranta, syksy -23).
 - **Kainuussa selvityspyyntöjä lähetetty 162 lohkolle ja 69 tilalle**
- Jos tulkinta on virheellinen eli **lohkolla on kasvipeitteisyys**
 - **Ota Vipumobiililla asiaa selventävä kuva lumien sulettua** (tai jos on syksyltä otettu vapaakuva) ja **ennen mahdollista kevätmuokkausta**
 - **lähetä kuva 23.5. mennessä!**
- Jos havainto on oikea eli **lohko ei ole kasvipeitteinen -> tee muutos syysilmoitukseen 23.5. mennessä** ettei virhettä lasketa sanktiolaskelmien kautta.



Selvityspyyntöjen tilanteet

Milloin ja miten selvityspyynnön tilanne muuttuu?

- Kun vastaat selvityspyyntöön → Selvityspyyntö siirtyy avoimista tehtävistä suljettuihin tehtäviin .
- Käsitellyn (YTA käsittelee) selvityspyynnön tulos näkyy Vipu-mobiilissa.
 - Hyväksytty: selvityspyyntö pysyy suljetuissa tehtävissä.
 - Hylätty: selvityspyyntö siirtyy avoimiin → mahdollista muuttaa vielä hakemusta.

Viimeiset selvityspyynnot kasvipeitteisyydestä lähetetään 2.5.

- jos et ole siihen mennessä saanut selvityspyyntöä lohkoilta, niin ei tarvitse enää ”varmuuden vuoksi” ottaa vapaakuvaa ko. lohkoilta, jos muokkaat niitä toukokuun alkupuolella.
- **Poikkeus:** selvityspyyntö voi tulla vielä **16.5.** asti jos korjaat vielä syysilmoitusta kasvipeitteisyyden säilyttämisen määräpäivien (15.3./15.4./1.5.) jälkeen



Syysilmoituksen muutosvaihe

- **Koskee:** kasvipeitealojen muuttamista.
- **Ei koske:** ympäristökorvauksen toimenpidealojen muuttamista.
- Kasvipeitealoja voi korjata:
 - 9.2.–14.3.2024 kirjallisella vapaamuotoisella ilmoituksella kuntaan.
 - **15.3.–23.5.2024** sähköisesti Vipu-palvelussa.
- Hakuopas:

[Syysilmoituksen tietojen muuttaminen ja selvityspyyntöön vastaaminen 2024](#)



RUOKAVIRASTO
Livsmedelsverket • Finnish Food Authority

Satelliittiseuranta kesällä 2024

Nurmien niitto- tai laidunnusvaatimus (kuten 2023)



- Niittoa ja laidunnusta tarkastellaan kaikkien tukien osalta, jossa se on vaatimuksena
- Selvityspyyntöjä aletaan lähettää myöhemmin kuin 2023
 - Elokuun loppupuolelta lähtien -> Vähemmän turhia selvityspyyntöjä
- Viimeinen niitto- tai laidunnuspäivämäärä **15.9.**
 - Ei tule erillistä ajankohtaa sadonkorjuulle
 - Selvityspyyntöön **kuva otettava viimeistään 15.9.**
- Niitosta ja laidunnuksesta omat selvityspyynnot sen mukaan, onko lohko ilmoitettu laidunnettavaksi

Luonnonhoitonurmet ja ekojärjestelmätuen viherlannoitusnurmet (Uusi seurattava)!



- Kasvusto on niitettävä joka toinen vuosi
- Selvityspyyntö lähetetään kaikille lohkoille, joilla ei havaita niittoa 2024

Selvityspyyntö 1

- Lohkot, joilla ei ole havaittu niittoa vuonna 2023
- Karttataso Vipussa
 - Niittovaatimus, jos alalle ilmoittaa 2024 luonnonhoitonurmen tai ekojärjestelmän viherlannoitusnurmen.
- Nämä lohkot on niitettävä 2024.
- Jos lohkoa ei niitetä, peru tuet.
 - Lohkolla on niittovaatimus edelleen vuonna 2025.

Selvityspyyntö 2

- Lohkot, joilta on niittohavainto vuodelta 2023.
- Näitä lohkoja ei ole pakko niittää 2024.
- Jos lohko niitetään ja tietopyyntö tulee, siihen kannattaa vastata.
 - Varmistat sen, että lohkolla ei ole niittovelvoitetta 2025.
- Jos tähän tietopyyntöön ei reagoi mitenkään, siitä ei seuraa mitään.
 - Jos satelliitti ei tänä vuonna lohkolla havaitse niittoa, sille tulee niittovaatimus vuodelle 2025.

Nurmien niitto tai laidunnus viimeistään 15.9.



Satelliittianalyysi



Selvitys




Viljelijä

Maataloustoiminta: Nurmien niitto tai laidunnus
- tuotantonurmet, kesannot, luonnonlaitumet

Tukiehto: Turvepeltojen nurmi tai suojaväyhyke on laidunnettu tai niitetty ja *kasvusto on kerätty pois*

Tukiehto: Luonnonhoitonurmen ja viherlannoitusnurmen niitto
- lohkot, joilla ei havaittu niittoa 2023 eikä 2024

 Kuvavastaus

Hakemuksen korjaaminen

Tukiehto: Luonnonhoitonurmen ja viherlannoitusnurmen niitto
– lohkot, joilla on havaittu niitto 2023, mutta ei 2024

 Kuvavastaus

Toukokuu

Kesäkuu

Heinäkuu

Elokuu

Syyskuu

Lokakuu

Peltotukihaun 2024 muutosvaihe

Kasvi (Uusi seurattava)



- Selvityspyyntö lähtee, jos satelliittiseurannan havaitsema kasviluokka poikkeaa ilmoitetusta -> piirrä kasvulohkot huolellisesti!
 - Tällä mm. seurataan 1- vuotisten kasvien ehdollisuuden viljelykiertoa ja erikoiskasveja (saavat erisuuruisia tukia)
 - **Kuvavastaus viimeistään 31.8.** = eri kuin niiton/laidunnuksen seurannassa!
- Maataloustoiminta
 - Toimitetussa kuvavastauksessa on oltava se kasvi, joka lohkolle on ilmoitettu
- Suojavyöhykkeiden ja turvepeltojen nurmien nurmipeitteisyys
 - Jos ala ei ole nurmea, toimenpide hylätään lohkolta ja tuet peritään takaisin myös aiemmilta vuosilta
- Ehdollisuuden nurmivaatimukset
 - Jos ala ei ole nurmea, aiheutuu laiminlyönnistä ehdollisuuden seuraamus

Kasvi → kuvavastaukset viimeistään 31.8.



Satelliittianalyysi

Selvitys

Viljelijä

Ehdollisuus: Nurmipeitteisyyden seuranta vuoden 2022 jälkeen viljelyyn otetut ja Natura 2000- alueiden pysyvät nurmet

Kuvavastaus

Tukiehto: Ympäristökorvauksen turvenurmien ja suojavyöhykkeiden säilyttäminen nurmipeitteisenä
→ seuranta sitoumusvuosittain

Tukiehto: Lohkolla havaittu kasvi poikkeaa ilmoitetusta
→ Koskee kaikkia kasveja

Kuvavastaus

Hakemuksen muutos



Peltotukihaun 2024 muutosvaihe

Säilyttäminen / muokkauksen seuranta (Uusi seurattava)



- Odotettavissa varsin marginaalinen määrä selvityspyyntöjä
- Selvityspyyntö lähetetään heti jos havaitaan ehtojen vastainen toiminta
- Tuenhakija voi muuttaa ilmoittamaansa tietoa tai vastata kuvalla selvityspyyntöihin ehtokohtaisesti ehdon määräajan jälkeen
 - Ehdollisuuden ehtoja ei voi kiertää muuttamalla ilmoitusta, kuvalla voi kuitenkin todistaa satelliittiseurannan havainnon vääräksi

Säilyttäminen / muokkauksen seuranta



Satelliittianalyysi



Selvitys



Viljelijä

Ehdollisuus: Muokkauksen seuranta vuoden 2022 jälkeen viljelyyn otetut ja Natura 2000 -alueiden pysyvät nurmet

Tukiehto: Suojavyöhykkeiden ja turvenurmien kasvusto on säilytetty

Kuvavastaus

Tukiehto: Monimuotoisuus-
kasvien kasvustoa ei saa
niittää ennen **1.8**

Kuvavastaus tai hakemuksen korjaaminen

Tukiehto: Monimuotoisuuskasvien kasvusto on säilytettävä vähintään **15.9.** saakka

Kuvavastaus tai hakemuksen korjaaminen

Tukiehto: Tänä vuonna perustettu luonnonhoitonurmi- ja viherlannoitusnurmikasvusto on säilytetty vähintään **31.8.** saakka

Kuvavastaus tai hakemuksen korjaaminen

Tukiehto: Aiemmin perustettu luonnonhoitonurmi- ja viherlannoitusnurmikasvusto säilytetty vähintään **31.7.** saakka

Kuvavastaus tai hakemuksen korjaaminen

Kesäkuu

Heinäkuu

Elokuu

Syyskuu

Lokakuu

Marraskuu

Peltotukihaun 2024 muutosvaihe



Ota kuvia = Ruokaviraston suositus



Viljelykasvi

Kun kasvi on tunnistettavissa.

Niitto- tai laidunnusvaatimus

Kun olet niittämässä tai korjaamassa satoa tai käyt laitumella.

Ruokohelpi

Suojavyöhykkeiden ja turvepeltojen nurmien sadonkorjuuvaatimus

Kun korjaat satoa (nähtävä kuvasta).

Kasvustojen säilyttämisvaatimukset ja niittorajoitteet:

- Ota kuva, jos teet toimenpiteen **parin viikon kuluessa määräajan jälkeen.**
- Ota kuva, jos muokkaat tai päätät kasvuston kasvinsuojeluaineilla **parin viikon kuluessa määräajan jälkeen.**

Jos niität monimuotoisuuskasvikasvuston

Jos päätät aiemmin perustetun luonnonhoito- tai viherlannoitusnurmen.

Jos päätät tänä vuonna perustetun luonnonhoito- tai viherlannoitusnurmen

Jos päätät monimuotoisuuskasvikasvuston

Huhtikuu

Toukokuu

Kesäkuu

Heinäkuu

Elokuu

Syyskuu

Lokakuu

Toimintavaihtoehdot selvityspyyntöön



Esimerkki: Rehunurmena ilmoitettua kasvulohkoa ei ole niitetty satelliittiseurannan perusteella.

Hakija saa selvityspyyntönsä: *Satelliittiseurannan perusteella nurmilohkolla ei ole havaittu niittoa, laidunnusta tai muokkausta*

Vaihtoehdot

- 1) Hakija toteaa, että satelliittiseurannan tulos ei ole oikea ja ottaa niitetystä pellostä kuvan **15.9.** mennessä ja lähettää sen Vipu-mobiililla.
- 2) Hakija käy niittämässä pellon **15.9.** mennessä ja lähettää niitosta kuvan Vipu-mobiililla.
- 3) Hakija toteaa, että lohkolle on ilmoitettu väärä kasvi ja muuttaa sen Vipu-palvelussa esimerkiksi viljakasviksi, mitä pellolla todellisuudessa kasvaa.
→ Uusi satelliittiseurannan tulosten muodostaminen.
- 4) Hakija toteaa, ettei ole tehnyt pellolla lainkaan maataloustoimenpiteitä **ja peruu alalta tuet vaihtamalla kasviksi Tuen peruminen.**
- 5) Hakija ei reagoi vaihtoehdoilla 1-4 selvityspyyntöön.
→ Satelliittiseurannan tulos jää voimaan.
→ Tukea ei makseta ja lasketaan pinta-alavirheeseen mukaan.

Peltovalvonnoista vv. 2023 ja 2024

Paavo Kemppainen
2.4.2024

Peltovalvonnoista vuodelta 2023

Kokotilavalvontoja oli 13 kpl, joista 6 kpl ”heinä/kesanto” –tiloja

- Maataloustoiminta (sadonkorjuu, niitto, muokkaus tms.) kaikilla kunnossa
- 7 tilaa -> ei mitään seuraamuksia = kaikki kunnossa
- 3 tilaa -> hylätty pieniä aloja huonon nurmikasvuston takia
- 3 tilaa -> ylittyi sanktioraja huonojen nurmikasvustojen hylkäämisestä

- Vanhoista ja/tai rikkakasvivaltaisista kasvustoista on useille lohkoille annettu huomautus tulevia vuosia ajatellen vaikka kasvustot on vielä hyväksytyt
 - Satokasveilla ”korjuu- ja markkinakelpoisen sadon tuottaminen”

Peltovalvonnoista vuodelta 2023

Laadunarviointilohkojen tarkastuksia 10 tilalla (1-5 lohkoa)

- Ei ole valvontaa; tila voi arvioinnin jälkeen muuttaa hakemustaan todettujen havaintojen mukaiseksi = ei tule seuraamuksia
- 8 tilalla lohkot ok
- 2 tilalla piti tehdä hakemukseen muutos (= hylättävän alan vuoksi)

Talviaikainen asiakirjavalvonta tehtiin myös em. tiloille (13+10 kpl)

- Kaikki valvottavat: kunnossa
- Lannoitustasojen valvonta: kunnossa

Kaikenkaikkiaan 2023 peltovalvonnoissa ei tullut esille pahoja virheitä

- Poikkeus: kevään uusien ilmakuviin johdosta tehtävissä peltotarkastuksissa tuli esille 2 isoa tukirikkomusta!











Peltovalvonnoista 2024

Keväällä on peltolohkorekisterin lohkotarkastuksia normaalia isompi määrä (noin 60 tilalla), suurin osa perustuu uuden 2023 ilmakuvan tarkasteluun:

- Kyse siitä: Onko lohko maatalousmaata tai onko lohkolla peltoalaan kuulumatonta alaa?
- Pitäisi olla tehtynä 30.5 mennessä (ei onnistu!) mutta tulokset pitää tiloille saada **viimeistään ennen hakuajan päättymistä 18.6.** koska,
 - **Jos** tulee muutoksia lohkoon niin myös tukihakemusta pitää muuttaa samoin!
 - **Jos toukokuun tukien loppuosien maksukiellot** päällä ennen kuin saadaan valvottua!!
- Kokotilavalvontoja tulee n. 14 tilalle
 - Tehdään heinäkuun alusta lokakuun loppuun mennessä
- Laadunarviointikäyntejä tulee n. 24 lohkolle
 - Heinäkuun puolivälistä syyskuun loppuun mennessä -> tarvittaessa hakemusta voi muuttaa
- Viikoittainen maastotiedonkeruu tekoälyn tulkintojen parantamiseksi (4. kesä)



RUOKAVIRASTO

Livsmedelsverket • Finnish Food Authority

Kiitos

Ota Vipu-mobiili käyttöön!

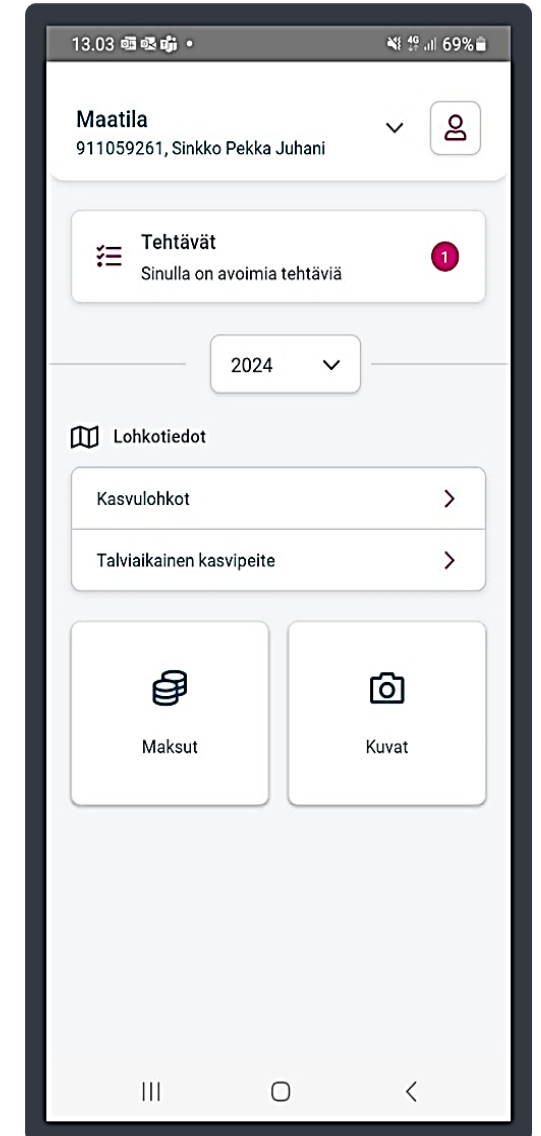
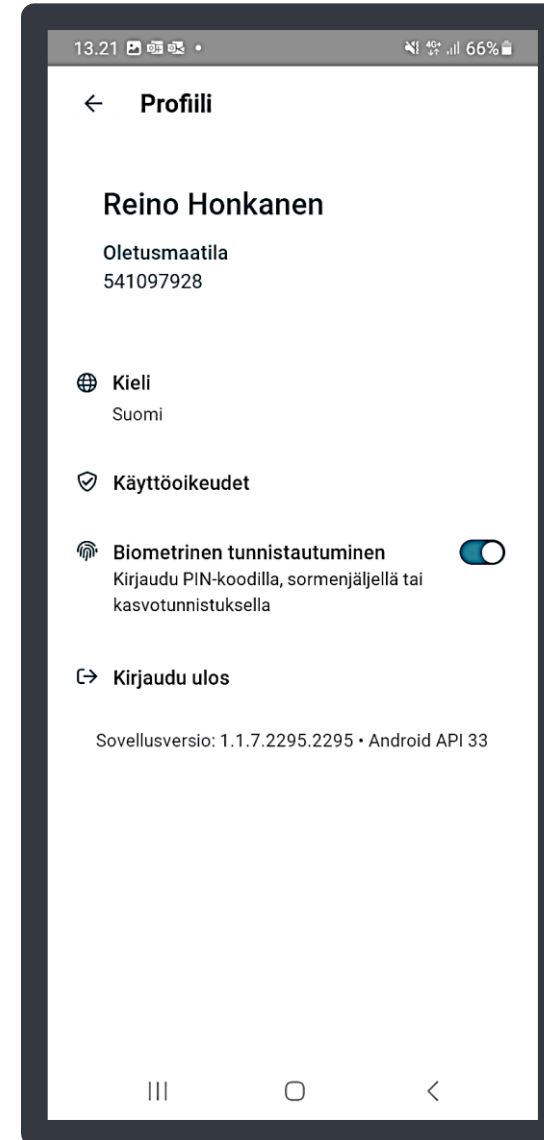


- Täydentää Vipu-palvelua viljelijän ja hallinnon välisessä tiedonvaihdossa.
- Voit ladata Vipu-mobiilin maksutta Google Play- tai App Store – sovelluskaupoista.
- Tarvitset välttämättä Vipu-mobiilia selvityspyyntöihin vastaamiseen.
- Voit seurata/dokumentoida viljelyehtojen ja viljelysuunnitelmien toteutumista.
- Voit ottaa aikaan ja paikkaan sidottuja kuvia pelloistasi eli ns. vapaakuvia.
- Vipu-mobiilin käyttö edellyttää asiointioikeuksia tilan Vipu-palveluun.

Koe uutta Vipu-mobiilissa tänä vuonna



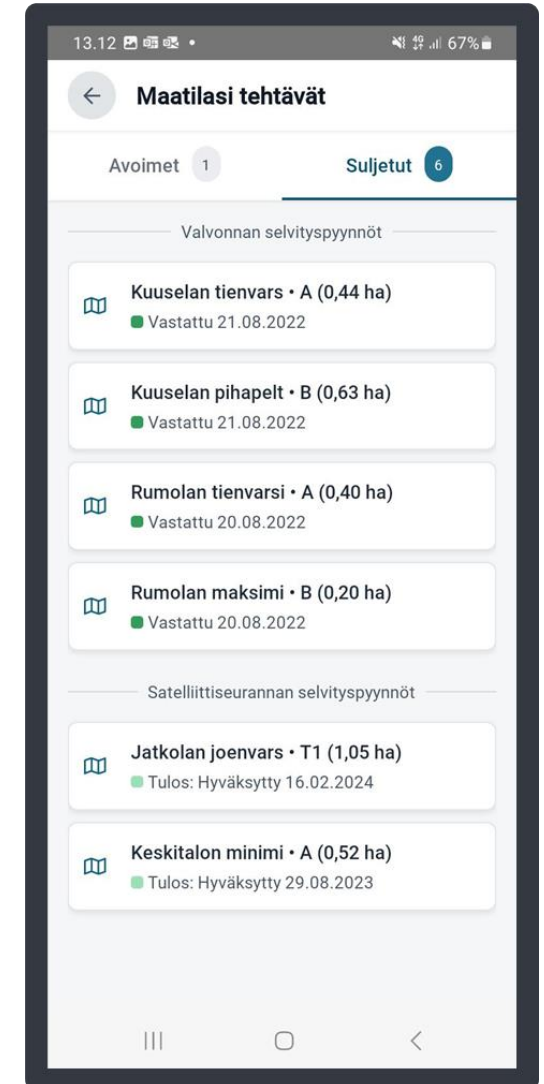
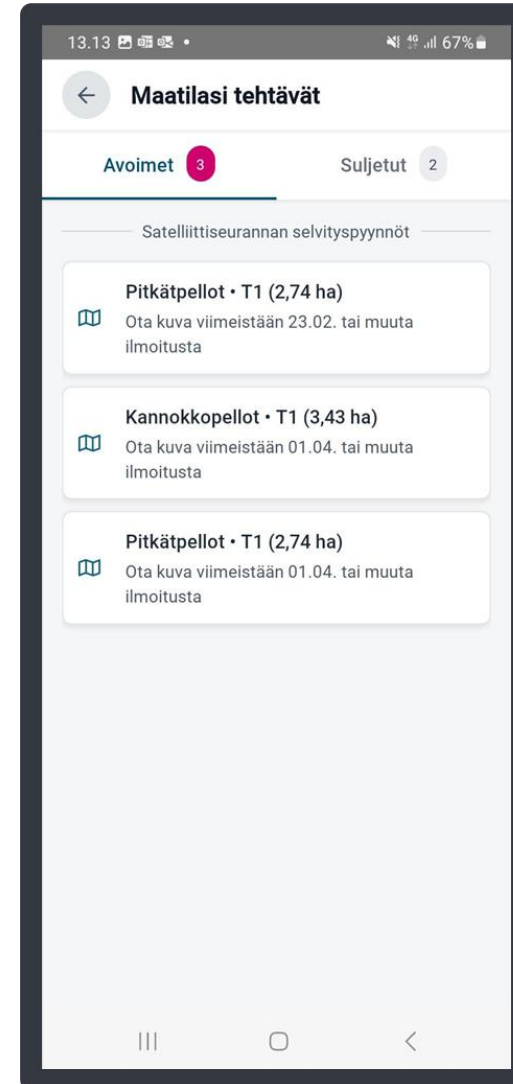
- Voit tunnistautua ns. biometrisesti eli kasvon- tai sormenjälkitunnistautumisella, jonka voit ottaa käyttöön ensimmäisen vahvan tunnistautumisen jälkeen.
- Näet kaikki selvityspyynnot etusivulla sekä tukivuodelta 2023 että 2024.
- Selvityspyyntö on samantyyppinen kuin viime vuonna ja voit vastata joko selvityspyynnön kuvatoiminnolla tai aiemmin Vipu-mobiiliin otetulla ns. vapaakuvalla.
- Voit saada selvityspyynnön aikaisemmin kuin siihen voit vastata, esim. selvityspyynnot kasvipeitteisyydestä.
- Voit saada selvityspyyntöjä useasta eri aiheesta vuoden aikana.





Koe uutta Vipu-mobiilissa tänä vuonna

- Avoimissa selvityspyynnöissä näet kaikki ne selvityspyynnot, jotka vaativat toimia ja suljetuissa selvityspyynnöissä näet kaikki vastatut selvityspyynnot ja niiden käsittelytilanteen
- Jos vastauksesi hylätään, selvityspyyntö palaa avoimiin.
 - Muuta Vipussa hakemusta esim. vaihda kasvi tai peru tuet





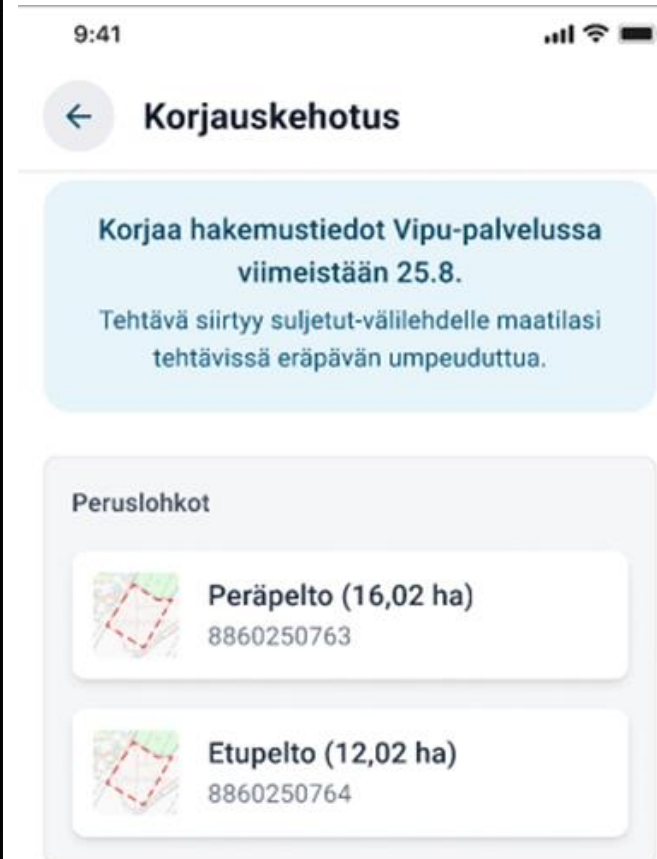
Koe uutta Vipu-mobiilissa tänä vuonna

- Voit saada uuden selvityspyynnön niissä tapauksissa kun lähettämäsi kuva on ollut epäselvä (suttuinen kuva, luminen lohko, niittämätön lohko jne.)
 - Poikkeustapauksissa ja sisältää ohjeita vastaamiseen
- Aiempi passivoituu ja saat tekstiviestin uudesta selvityspyynnöstä.

Koe uutta Vipu-mobiilissa tänä vuonna



- Voit saada korjauskehotuksen ely:n laadunarviointiin ja maatalousmaatarkasteluun liittyen. Vastaamalla **Vipu-palvelussa** korjauskehotukseen hyväksyt tarkastajan lähettämän perus- ja kasvulohkon geometriakorjauksen.
- Korjauskehotukseen **EI** vastata **Vipu-mobiilissa** vaan Vipu-palvelussa.
 - Vipu:ssa lohkokartalle painike, jolla tuodaan laadunarvioinnin toteama geometria, jonka voi vain hyväksyä muttei muuttaa.
 - Esim. kasvitiedot pitää lisätä itse.
- Voit saada myös kunnasta selvityspyynnön rajakorjauksista, jos ilmakuva ei tue rajakorjausta.



Näin teet onnistuneen vastauksen selvityspyyntöön



- Tutustu rauhassa selvityspyyntöön Vipumobiilissa
- Lue ensin, että mihin asiaan kuvalla halutaan selvitystä.
- Katso milloin selvityspyyntöön voi vastata.

12.12 KS

Selvityspyyntö

Kasvipeitteisyyslaji
Aito kasvipeite

Syy
Satelliittiseurannan perusteella alaa ei ole säilytetty kasvipeitteisenä 15.3. asti

Selite
Ehdollisuuden vaatimuksena on säilyttää tilan peltojen ja pysyvien kasvien alasta vähintään 33 % kasvipeitteisenä 15.3. asti. Kasvipeitteisyydellä tarkoitetaan aidon kasvipeitteen, sängin, kasvijätteen ja kevennetyn muokkauksen alaa. Katso alla olevista ohjeista miten toimia.

Miten vastaan selvityspyyntöön? ^

Ala on kasvipeitteistä ja ilmoittamani kasvipeitelaji on oikein
Vastaa selvityspyyntöön. Ota lohkolta 1–2 kuvaa alla olevalla Ota kuva -painikkeella 16.3. - 23.5. välisenä aikana ja lähetä kuva viimeistään 23.5. Jos lohkolta on lunta, ota kuva vasta sen jälkeen, kun lumet ovat sulaneet.

Ala on kasvipeitteistä, mutta ilmoittamani kasvipeitelaji on väärin
Korjaa syysilmoitustasi viimeistään 23.5. Vaihda kasvipeitelajiksi kasvipeitteetön Vipu-palvelussa. Tähän selvityspyyntöön ei tarvitse vastata.

Lähetä

12.13 KS

Selvityspyyntö

Ala on kasvipeitteistä ja ilmoittamani kasvipeitelaji on oikein
Vastaa selvityspyyntöön. Ota lohkolta 1–2 kuvaa alla olevalla Ota kuva -painikkeella 16.3. - 23.5. välisenä aikana ja lähetä kuva viimeistään 23.5. Jos lohkolta on lunta, ota kuva vasta sen jälkeen, kun lumet ovat sulaneet.

Ala on kasvipeitteistä, mutta ilmoittamani kasvipeitelaji on väärin
Korjaa syysilmoitustasi viimeistään 23.5. Vaihda kasvipeitelaji oikeaksi Vipu-palvelussa. Tähän selvityspyyntöön ei tarvitse vastata. Ota kuitenkin kasvustosta 1-2 kuvaa Kuvat- osion Ota kuva -painikkeella viimeistään 23.5. Lähetä kuva, jos saat tästä lohkoista uuden selvityspyyntöön. Jos uutta selvityspyyntöä ei tule, kuvaa ei tarvitse lähettää.

Ala ei ole kasvipeitteistä
Korjaa syysilmoitustasi viimeistään 23.5. Vaihda kasvipeitelajiksi kasvipeitteetön Vipu-palvelussa. Tähän selvityspyyntöön ei tarvitse vastata.

Ota kuva viimeistään 23.05.

Lähetä

12.13 KS

Selvityspyyntö

Ota kuva viimeistään 23.05.
Kuvasta pitää voida tunnistaa kasvipeite.

Ota kuva

Lisätiedot

Tarkenna selvityspyyntösi tietoja

Jos et vastaa selvityspyyntöön kuvalla:

Muuta syysilmoitustasi Vipu-palvelussa viimeistään 23.05.
Selvityspyyntö poistuu Vipu-mobiilista, kun muutat syysilmoitustasi.

Vastattava viimeistään 23.05.2024

Määräajan noudattamatta jättäminen ei estä asian ratkaisemista.

Vastaanotettu

Lähetä

Näin teet onnistuneen vastauksen selvityspyyntöön



- Kuvaa valoisaan aikaan.
- Laskeudu alas traktorin hytistä pellon pintaan.
- Kuvaa niin, että horisontti näkyy muttei näy liikaa taivasta.
- Voit ottaa useampia kuvia ja valita parhaat 2 kpl.
- Usein vaakakuva toimii paremmin.
- Kirjoita lisäselvitystä mukaan.
- Voit käyttää myös aiemmin ottamiasi ns. vapaakuvia.



Vipu-mobiilin vinkkikulma ongelmatilanteisiin



- Käynnistä puhelin uudelleen.
- Käytä uusintaversiota sekä Vipu-mobiilista että mobiililaitteesi ohjelmistosta ja selaimesta.
 - Androidin minimi on 8.0 ja Apple osalta 15.7.2
 - Chrome toimii parhaiten
- Jollei Vipu-mobiili tarjoa itse päivitystä, käy sovelluskaupassa tai poista sovellus ja lataa uudelleen.
- Muista antaa puhelimelle lupa käyttää mm. kuvatiedostoja, kameraa, paikannusta.
- Varmista että paikannus on löytänyt oikealle lohkolle kartalla.
- Voit ongelmatapauksissa kokeilla kirjautumista ja paikannuksen toimivuutta muissa sovelluksissa.



Vipu-mobiilin vinkkikulma jatkuu

Jollet itse saa ratkaistua ongelmaa, kunnan maataloustoimisto auttaa.

- Opastusvideoita näet täältä:
https://www.youtube.com/playlist?list=PLaChS_FTPuvQeFSmkap9qN63qkOrtq6e7
- Lisäohjeita saat osoitteesta:
<https://www.ruokavirasto.fi/tuet/maatalous/vipu-mobiili/>
- Jos sinulla on kehitysidea Vipu-mobiiliin tai vikailmoitus, voit itsekin lähettää viestiä osoitteeseen:
<https://link.webropolsurveys.com/S/EFDB09DDDC148035>



Vipu-mobiili CAP-27 tavoitteiden näkökulmasta

Uudistuva ja monipuolinen maaseutu


- Tavoitteena on että, vuoteen 2027 mennessä kaikki maatilat ja maaseudulla sijaitsevat yritykset ovat ottaneet käyttöön tilalle **uutta digitaalista teknologiaa, ovat toteuttaneet innovaatioita** tai ovat osallistuneet koulutuksiin tai neuvontaan.

Aktiivinen ruoantuotanto

- Tutkimuksen, hyvien käytäntöjen käyttöönotto ja osaamisen kehittäminen tuottavat lisäarvoa tiloille eli maatalouden kilpailukyky paranee.
- Tulevaisuudessa on yhteisiä rajapintoja kaupallisten sovellusten kanssa??
- Suunnittelun, viljelykirjanpidon yms. mahdollisuudet monipuolistuvat.

KIITOS!

MaaseutuHarava2



Kiitokset kaikille osallistujille, niin etänä kuin paikan päällä!



Euroopan maaseudun kehittämisen maatalousrahasto:
Eurooppa investoi maaseutualueisiin

ProAgria
Itä-Suomi

